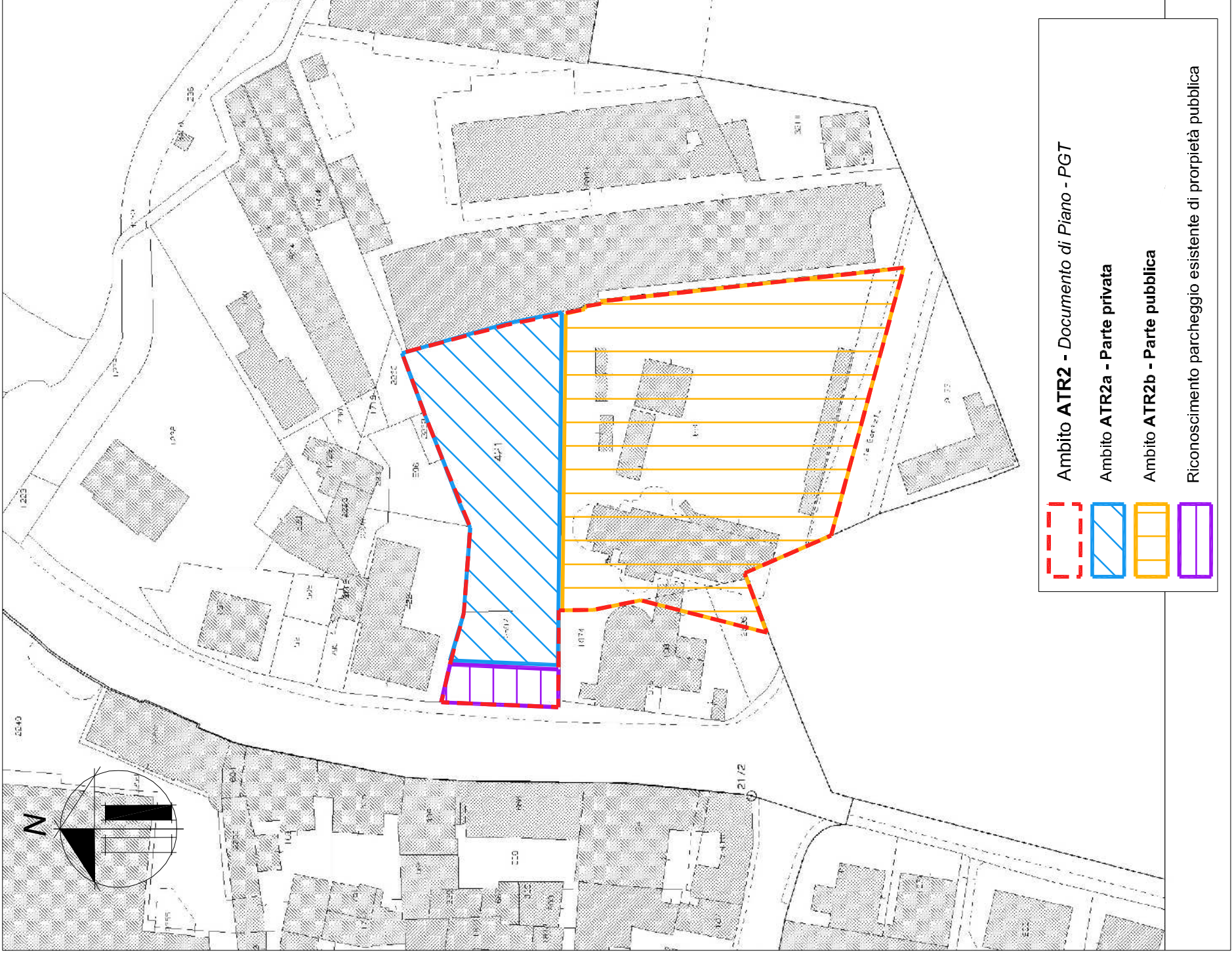
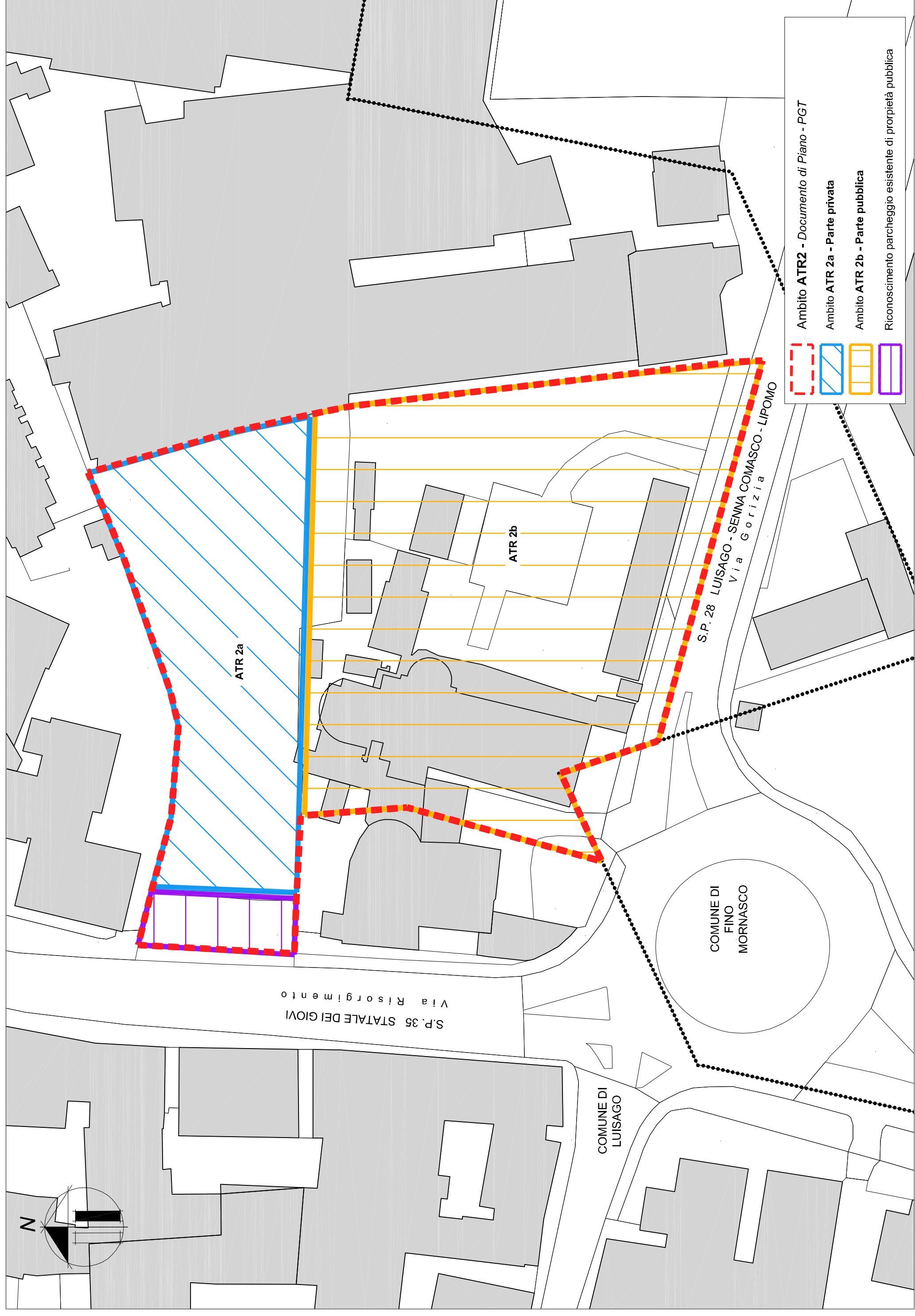




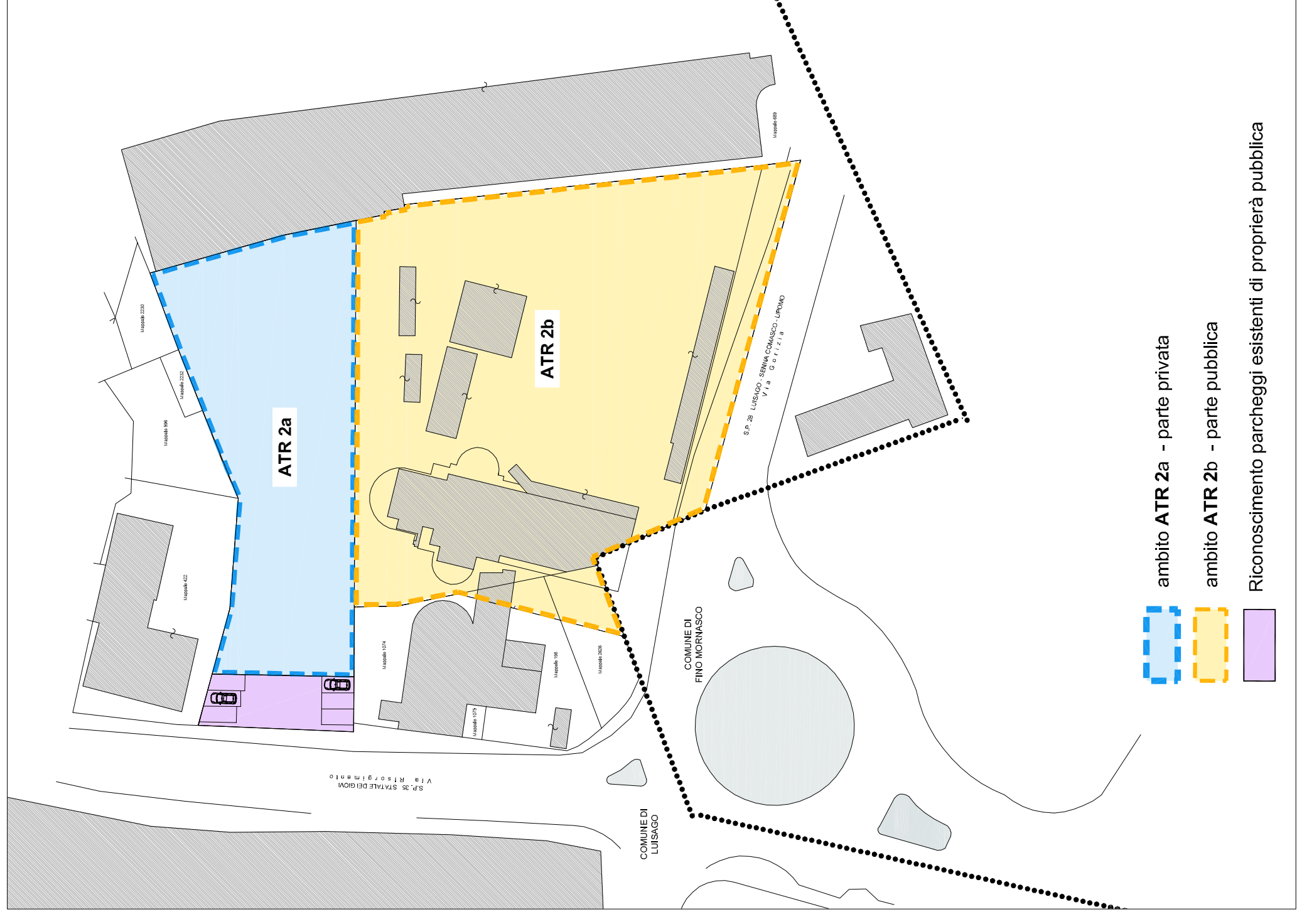
Stralicio foto aerea - scala 1:1.000




Stralicio mappa catastale - scala 1:1.000



Stralicio DBT - Carta Tecnica Comunale - scala 1:500





COMUNE DI  
**Luisago**  
PROVINCIA DI COMO

**Ambito di Trasformazione ATR 2a**  
SP.35 Del Giovi - Via Risorgimento/SP.28 Via Corchia - Loc. Pordibatto  
**Piano Integrato di Intervento in variante**

TAVOLA  
**1**  
scala 1:1.000  
scala 1:500

TITOLO  
**Inquadramento territoriale**

adozione delibera	C. C. n°	del	2023		
approvazione delibera	C. C. n°	del	2023	la proprietà	Stg. Giorgio Mesasina
				il tecnico	dot. arch. Mariadéana Sgròl
				geom. Sergio Bassani	

GEOM. SERGIO BASSANI  
Via Pasquini, 10 - 22022 Luisago (CO)  
Tel. 031.592023 - e-mail: geom.bassani@comune.luisago.co.it

ARCH. MARIADÉANA SGRÒL  
Via C. Colombo, 10 - 22022 Luisago (CO)  
Tel. 031.592023 - e-mail: arch.sgròl@comune.luisago.co.it

Tutti gli documenti sono in triplice copia, originale, digitale e cartaceo. Il presente documento è in triplice copia, originale, digitale e cartaceo. Il presente documento è in triplice copia, originale, digitale e cartaceo.