

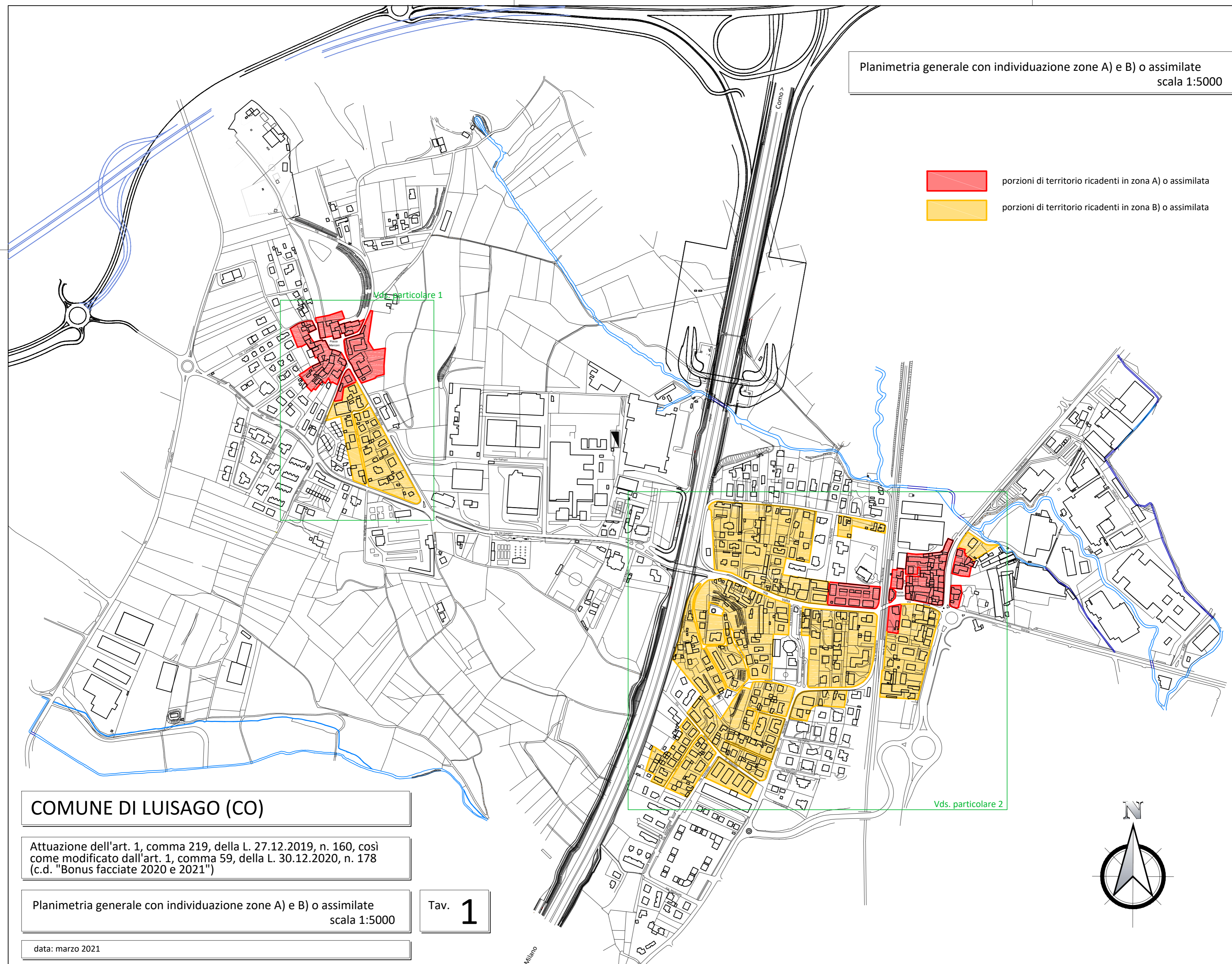


Planimetria generale con individuazione zone A) e B) o assimilate
scala 1:5000

-  porzioni di territorio ricadenti in zona A) o assimilata
-  porzioni di territorio ricadenti in zona B) o assimilata



COMUNE DI LUISAGO (CO)

Attuazione dell'art. 1, comma 219, della L. 27.12.2019, n. 160, così come modificato dall'art. 1, comma 59, della L. 30.12.2020, n. 178 (c.d. "Bonus facciate 2020 e 2021")

Planimetria generale con individuazione zone A) e B) o assimilate
scala 1:5000

data: marzo 2021

Tav. **1**

← Milano